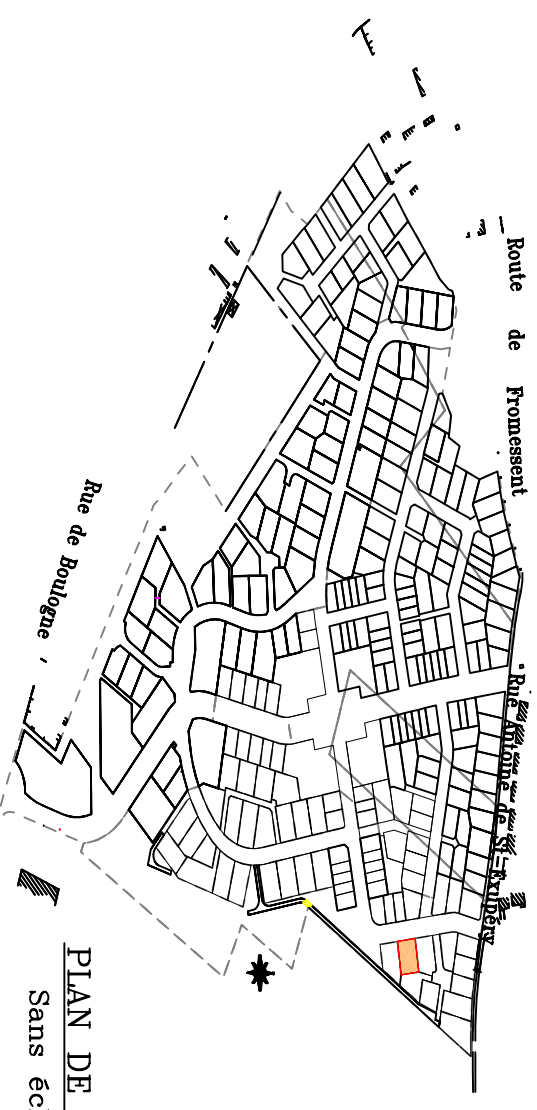


PLAN DE VENTE

LOT 3-41

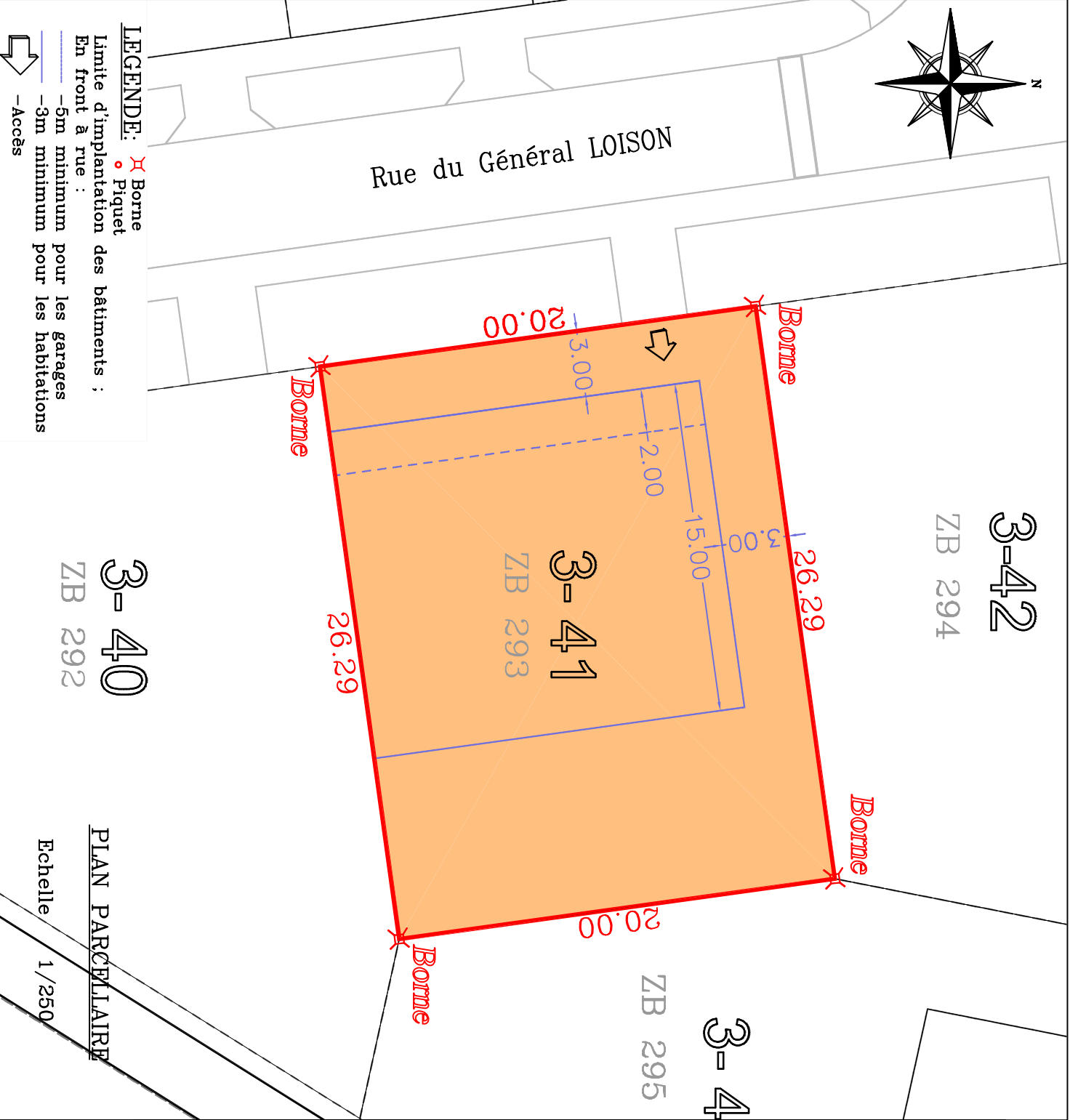
Cadastre : Section : ZB-numéro : 293

Surface : 526 m²



PLAN DE SITUATION

Sans échelle



LEGENDE:

- ✕ Borne
- Piquet
- Limite d'implantation des bâtiments :
- En front à rue :
- 5m minimum pour les garages
- 3m minimum pour les habitations
- ↔ Accès

3-42
ZB 294

3-41
ZB 293

3-40
ZB 292

PLAN PARCELLAIRE

Echelle

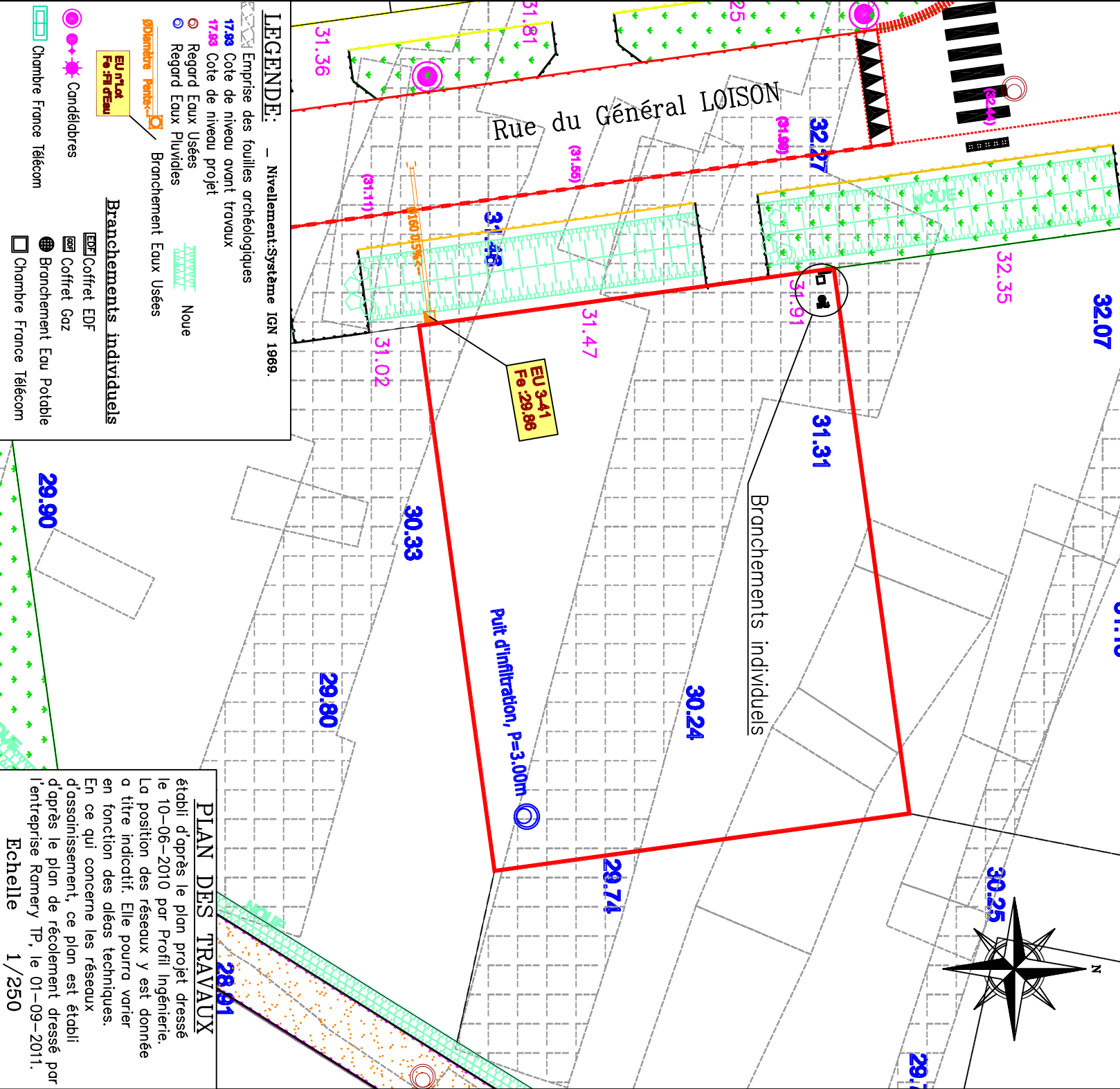
1/250

Références

Dossier	090131
Fichier	TRANCHE 2 PLAN VENTE
Date	17-02-2012

LEGENDE:

- Nivellement: Système IGN 1989.
- Emprise des fouilles archéologiques
- 17.99 Cote de niveau avant travaux
- 17.99 Cote de niveau projet
- Regard Eaux Usées
- Regard Eaux Pluviales
- Branchement Eaux Usées
- Branchement Eaux Usées
- EU 1141
Fe: 1141
- Candélabres
- Chambre France Télécom
- Branchements individuels
- EDF Coffret EDF
- Coffret Gaz
- Branchement Eau Potable
- Chambre France Télécom



PLAN DES TRAVAUX

établi d'après le plan projet dressé le 10-06-2010 par Profil Ingénierie. La position des réseaux y est donnée à titre indicatif. Elle pourra varier en fonction des déas techniques. En ce qui concerne les réseaux d'assainissement, ce plan est établi d'après le plan de récolement dressé par l'entreprise Ramery TP, le 01-09-2011.
Echelle 1/250

LE TOUQUET
16 Boulevard d'Artois
Tel : 03.21.05.02.75
Fax : 03.21.05.15.21
philippe.dacheville@geometre-expert.fr

BERCK-SUR-MER
12 Avenue du 8 Mai 1945
Tel : 03.21.09.52.81
Fax: 03.21.09.52.90

Philippe DACHEVILLE GEOMETRE - EXPERT



ORDRE DES GEOMETRES-EXPERTS